



TEQUIXQUIAC, MÉXICO

I. INDICADORES SOCIODEMOGRÁFICOS

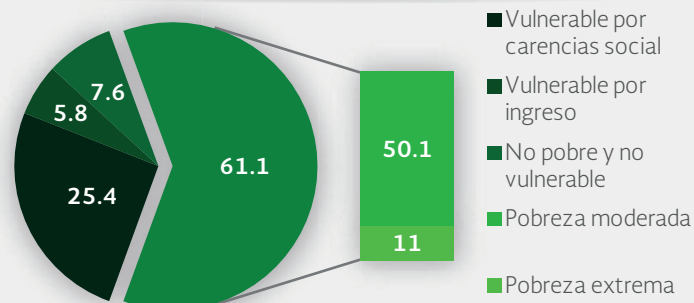
INDICADOR	TEQUIXQUIAC (MUNICIPIO)	MÉXICO (ESTADO)
Población total, 2010	33,907	15,175,862
Total de hogares y viviendas particulares habitadas, 2010	8,209	3,689,053
Tamaño promedio de los hogares (personas), 2010	4.1	4.1
Hogares con jefatura femenina, 2010	1,415	847,910
Grado promedio de escolaridad de la población de 15 o más años, 2010	8.2	9.1
Total de escuelas en educación básica y media superior, 2010	40	20,997
Personal médico (personas), 2010	19	18,037
Unidades médicas, 2010	5	1,786
Número promedio de carencias para la población en situación de pobreza, 2010	2.3	2.5
Número promedio de carencias para la población en situación de pobreza extrema, 2010	3.4	3.6

Fuentes: Elaboración propia con información del INEGI y CONEVAL.

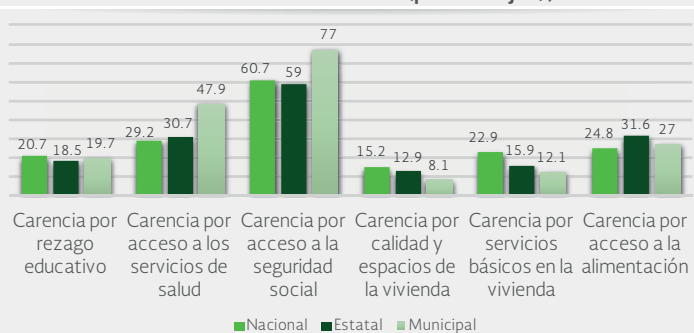
- La población total del municipio en 2010 fue de 33,907 personas, lo cual representó el 0.2% de la población en el estado.
- En el mismo año había en el municipio 8,209 hogares (0.2% del total de hogares en la entidad), de los cuales 1,415 estaban encabezados por jefas de familia (0.2% del total de la entidad).
- El tamaño promedio de los hogares en el municipio fue de 4.1 integrantes, mientras que en el estado el tamaño promedio fue de 4.1 integrantes.
- El grado promedio de escolaridad de la población de 15 años o más en el municipio era en 2010 de 8.2, frente al grado promedio de escolaridad de 9.1 en la entidad.
- En 2010, el municipio contaba con 13 escuelas preescolares (0.2% del total estatal), 14 primarias (0.2% del total) y nueve secundarias (0.3%). Además, el municipio contaba con cuatro bachilleratos (0.3%) y una escuela de formación para el trabajo (0.3%). El municipio no contaba con ninguna primaria indígena.
- Las unidades médicas en el municipio eran cinco (0.3% del total de unidades médicas del estado).
- El personal médico era de 19 personas (0.1% del total de médicos en la entidad) y la razón de médicos por unidad médica era de 3.8, frente a la razón de 10.1 en todo el estado.

II. MEDICIÓN MULTIDIMENSIONAL DE LA POBREZA

Indicadores de pobreza y vulnerabilidad (porcentajes), 2010



Indicadores de carencia social (porcentajes), 2010



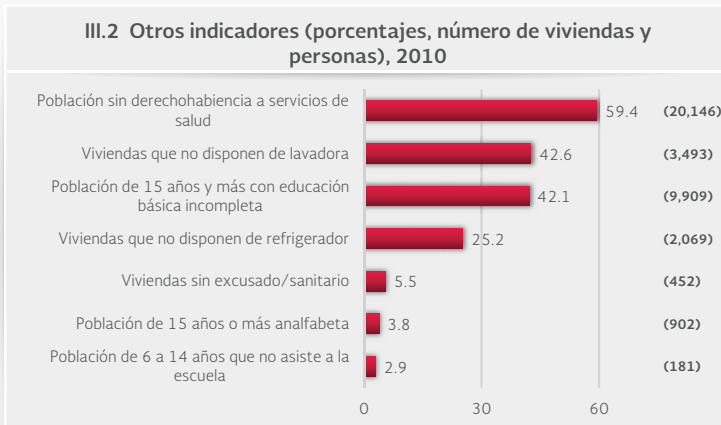
Fuente: Elaboración propia con información de CONEVAL.

- En 2010, 15,531 individuos (61.1% del total de la población) se encontraban en pobreza, de los cuales 12,729 (50.1%) presentaban pobreza moderada y 2,802 (11%) estaban en pobreza extrema.
- En 2010, la condición de rezago educativo afectó a 19.7% de la población, lo que significa que 5,016 individuos presentaron esta carencia social.
- En el mismo año, el porcentaje de personas sin acceso a servicios de salud fue de 47.9%, equivalente a 12,165 personas.
- La carencia por acceso a la seguridad social afectó a 77% de la población, es decir 19,559 personas se encontraban bajo esta condición.
- El porcentaje de individuos que reportó habitar en viviendas con mala calidad de materiales y espacio insuficiente fue de 8.1% (2,063 personas).
- El porcentaje de personas que reportó habitar en viviendas sin disponibilidad de servicios básicos fue de 12.1%, lo que significa que las condiciones de vivienda no son las adecuadas para 3,069 personas.
- La incidencia de la carencia por acceso a la alimentación fue de 27%, es decir una población de 6,872 personas.



TEQUIXQUIAC, MÉXICO

III. INDICADORES ASOCIADOS AL ÍNDICE DE REZAGO SOCIAL



Fuente: Elaboración propia con información del CONEVAL y del INEGI
*Indicadores no utilizados directamente en la construcción del índice de rezago social.
Nota: entre paréntesis se incluye el número de personas o viviendas con rezago para cada indicador.

Las incidencias de los rubros de infraestructura social a los que se destinarán los recursos del FAIS son:

- Viviendas que no disponen de agua entubada de la red pública (14.5% del total), viviendas que no disponen de drenaje (4.5%), viviendas con un solo cuarto (4.2%), viviendas con piso de tierra (2.6%), viviendas sin ningún bien (1.5%) y viviendas que no disponen de energía eléctrica (1%).

Las incidencias en otros indicadores de rezago social son:

- Población sin derechohabiencia a servicios de salud (59.4% del total), viviendas que no disponen de lavadora (42.6%), población de 15 años y más con educación básica incompleta (42.1%), viviendas que no disponen de refrigerador (25.2%), viviendas sin excusado/sanitario (5.5%), población de 15 años o más analfabeta (3.8%) y población de 6 a 14 años que no asiste a la escuela (2.9%).

IV. INDICADORES DE REZAGO SOCIAL EN LOCALIDADES

TAMAÑO DE LOCALIDAD	POBLACIÓN DE 15 AÑOS Y MÁS CON EDUCACIÓN BÁSICA INCOMPLETA, 2010	TAMAÑO DE LOCALIDAD	VIVIENDAS QUE NO DISPONEN DE AGUA ENTUBADA DE LA RED PÚBLICA, 2010
Menor a 2,500 habitantes	Colonia Wenceslao	Menor a 2,500 habitantes	Palo Grande
	Labra		El Crucero
	Palo Grande		Colonia Wenceslao
	Monte Alto		Labra
	El Crucero		La Heredad
	La Heredad		Colonia la Esperanza
	Colonia la Esperanza		Monte Alto
	La Rinconada		La Vega
	La Vega		La Rinconada
	La Arenilla		La Arenilla
Entre 2,500 y 14,999 habitantes	Tlapanaloya	Entre 2,500 y 14,999 habitantes	Tlapanaloya
15,000 habitantes o más	San Miguel	15,000 habitantes o más	San Miguel
Tequixquiac		Tequixquiac	
6,283		520	
TAMAÑO DE LOCALIDAD	POBLACIÓN SIN DERECHOHABIENCIA A SERVICIOS DE SALUD, 2010	TAMAÑO DE LOCALIDAD	VIVIENDAS QUE NO DISPONEN DE DRENAJE, 2010
Menor a 2,500 habitantes	Colonia Wenceslao	Menor a 2,500 habitantes	Palo Grande
	Labra		Colonia Wenceslao
	Palo Grande		Labra
	Monte Alto		La Vega
	El Crucero		El Crucero
	Colonia la Esperanza		La Arenilla
	La Heredad		Monte Alto
	La Vega		La Heredad
	La Rinconada		La Rinconada
	La Arenilla		Colonia la Esperanza
Entre 2,500 y 14,999 habitantes	Tlapanaloya	Entre 2,500 y 14,999 habitantes	Tlapanaloya
15,000 habitantes o más	San Miguel	15,000 habitantes o más	San Miguel
Tequixquiac		Tequixquiac	
13,184		190	
TAMAÑO DE LOCALIDAD	VIVIENDAS CON PISO DE TIERRA, 2010	TAMAÑO DE LOCALIDAD	VIVIENDAS QUE NO DISPONEN DE ENERGÍA ELÉCTRICA, 2010
Menor a 2,500 habitantes	Colonia Wenceslao	Menor a 2,500 habitantes	Colonia Wenceslao
	Labra		Labra
	El Crucero		El Crucero
	Palo Grande		Palo Grande
	La Vega		Monte Alto
	La Heredad		La Heredad
	Colonia la Esperanza		Colonia la Esperanza
	Monte Alto		La Arenilla
	La Arenilla		La Rinconada
	La Rinconada		La Vega
Entre 2,500 y 14,999 habitantes	Tlapanaloya	Entre 2,500 y 14,999 habitantes	San Miguel
15,000 habitantes o más	San Miguel	15,000 habitantes o más	Tlapanaloya
Tequixquiac		Tequixquiac	
132		39	
TAMAÑO DE LOCALIDAD	VIVIENDAS QUE NO DISPONEN DE EXCUSADO O SANITARIO, 2010		
Menor a 2,500 habitantes	Colonia Wenceslao	Menor a 2,500 habitantes	Labra
	Labra		Palo Grande
	Palo Grande		La Vega
	La Vega		La Heredad
	La Heredad		El Crucero
	El Crucero		La Arenilla
	La Arenilla		La Rinconada
	La Rinconada		Monte Alto
	Monte Alto		Colonia la Esperanza
	Colonia la Esperanza		
Entre 2,500 y 14,999 habitantes	Tlapanaloya	Entre 2,500 y 14,999 habitantes	Tlapanaloya
15,000 habitantes o más	San Miguel	15,000 habitantes o más	Tequixquiac
Tequixquiac			
258			

Nota: para cada indicador se seleccionan 15 localidades: por estrato se incluyen las cinco localidades con el mayor número de personas o viviendas, según sea el caso, que presentan el rezago que mide el indicador. Este criterio de selección se aplica siempre y cuando se tenga información de 15 o más localidades en el municipio, y cinco o más localidades en cada estrato.